



Reizen naar, tijdens en van NIOC2011

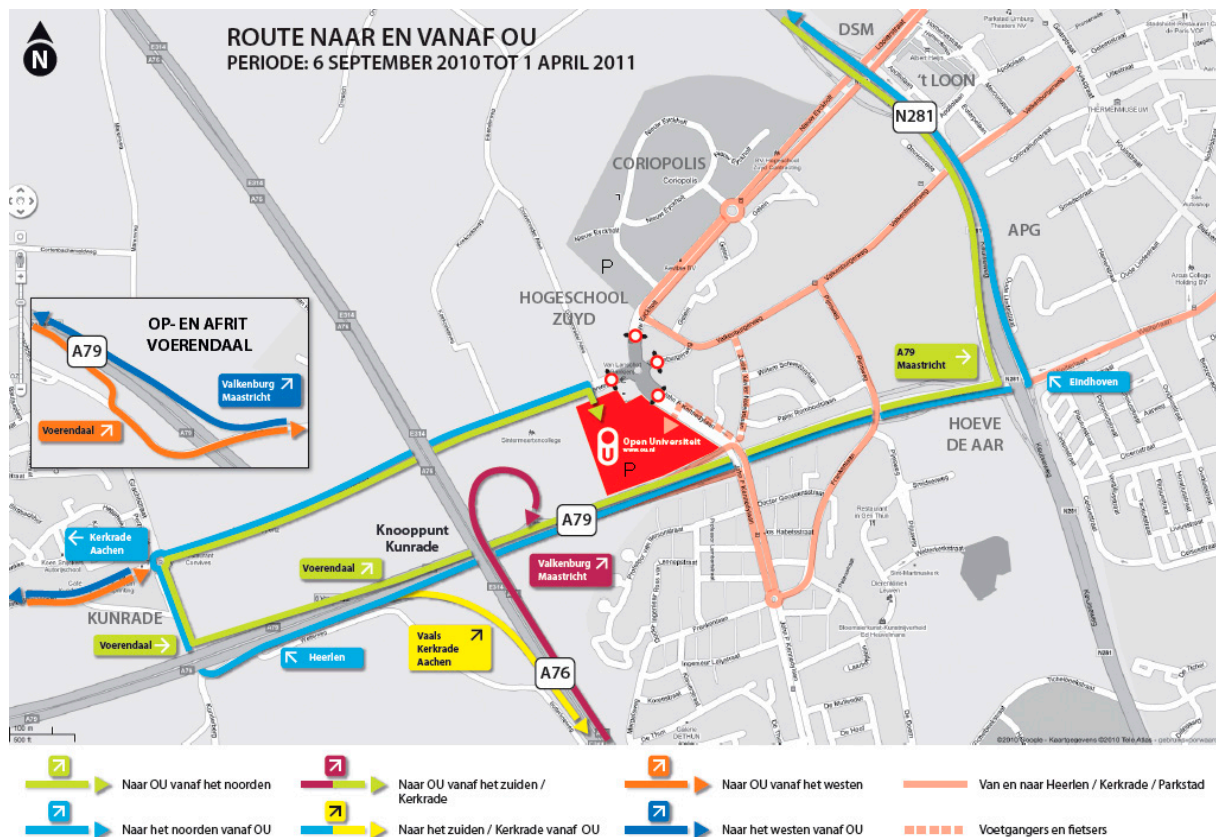
Een forse wegreconstructie tussen de gebouwen van de Open Universiteit en de Hogeschool Zuyd veroorzaakt problemen met betrekking tot de bereikbaarheid tijdens NIOC2011. Oorspronkelijk zou de reconstructie voor 1 april gereed zijn, maar dat is niet het geval. Daardoor zijn de Open Universiteit en de Hogeschool Zuyd moeilijker te bereiken en is er minder parkeerruimte.

We adviseren daarom deelnemers met openbaar vervoer te komen. Vanaf NS station Heerlen rijden er streek- en stadsbussen. Voor het vervoer vanaf het congres naar het diner, vanaf het diner naar de hotels en van de hotels terug naar het congres worden er bussen ingezet.

Met de auto naar de OU

Bezoekadres: Valkenburgerweg 177, 6419 AT Heerlen

Wie met de auto komt, kan zich oriënteren op onderstaand kaartje om de OU, waar NIOC op donderdagochtend 7 april om 11:00 uur start, te bereiken.

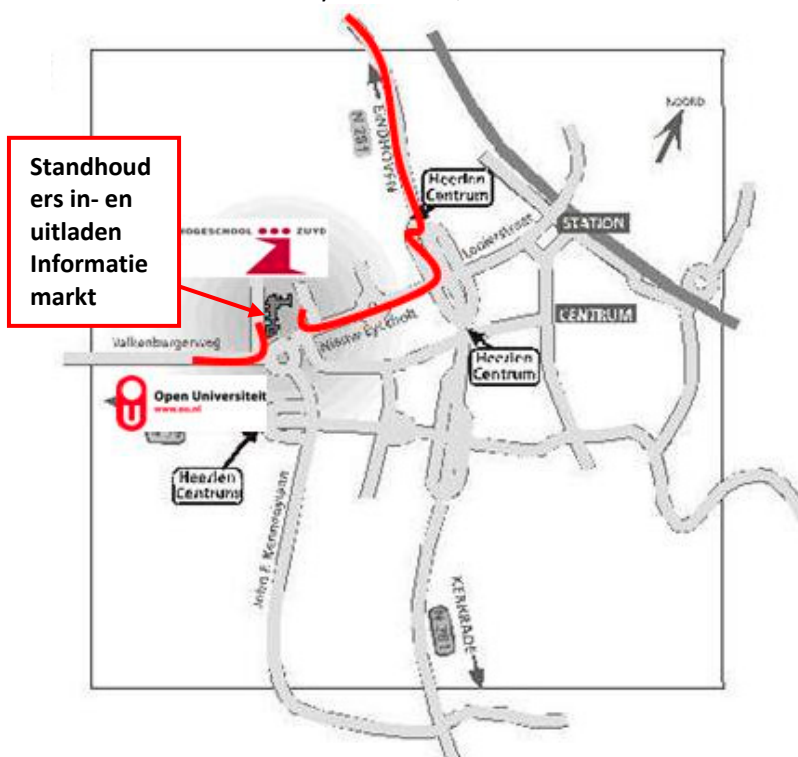


- De OU is voor autoverkeer bereikbaar via de A79 en de weg Kunderberg
- Op de Stadsautoweg N281 neemt u de afslag richting Maastricht (A79)
- Vervolgens neemt u de afslag Voerendaal
- Bij de eerste rotonde slaat u rechtsaf en bevindt u zich op de Valkenburgerweg. De OU vindt u aan uw rechterhand.



Met de auto naar de Hogeschool Zuyd

Bezoekadres: Nieuw Eyckholt 300, 6419 DJ Heerlen



- Afrit "Heerlen" volgen (N281) en op de N281 afslag "Heerlen Centrum"
- einde afrit rechts (Nieuw Eyckholt)/vanuit Maastricht einde afslag links (Nieuw Eyckholt)
- na rotonde eerste straat rechts

Parkeren

Parkeerplaatsen bij Open Universiteit en Hogeschool Zuyd staan aangegeven met 'P'.

Trein & Bus naar de OU en Hogeschool Zuyd

Wie met de trein komt, kan vanaf NS station Heerlen de bus nemen.

Buslijnen naar de OU: 20, 21, 24, 40, 52, 58.

Buslijnen naar de Hogeschool Zuyd: 1, 9, 33, 38, 40, 50 en 52 - halte "Hogeschool Limburg".

Wandel- en fietsroute

Vanaf station - uitgang Centrum - Stationstraat - Schakelweg - Looierstraat - Nieuw Eyckholt.
(Wandelroute: 20 minuten, fietsroute 5 minuten)



Busvervoer tijdens NIOC

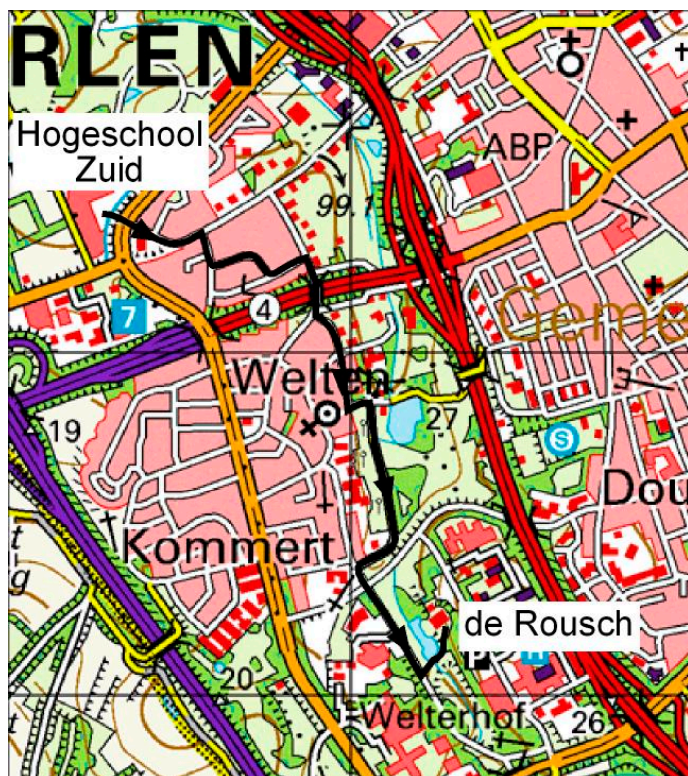
Na afloop van het programma op de Hogeschool Zuyd op donderdag 7 april, rijden er bussen naar Auberge De Rousch, waar de receptie en het diner zijn. Bussen vertrekken van de Hogeschool om 18:15, 18:35 en 18:55 uur. Het is ook mogelijk te wandelen naar Auberge de Rousch. De wandelroutekaart is bijgevoegd.

Na het diner rijden er bussen naar de volgende hotels: Tulip Inn, Amrath, Hotel de Paris, Van der Valk, Bastion Hotel. Bussen vertrekken om 22:00 en 22:30 uur. Op vrijdagochtend rijden bussen van genoemde hotels naar de Hogeschool Zuyd. Vertrektijd: 8:15 uur.

Als u gebruik wil maken van het busvervoer, dan vragen we u dat kenbaar te maken bij de informatiebalie van het congres, zodra u uw badge en congrespas in ontvangst neemt.

Wandelen van de Hogeschool naar Auberge de Rousch

Het is ook goed mogelijk om na de eerste congresdag van de Hogeschool Zuyd naar Auberge De Rousch te wandelen. De lengte van de wandeling is ongeveer 1 kilometer, volgens onderstaande aantrekkelijke route.





In- en uitladen Informatiemarkt

Voor het in- en uitladen van stands kunt u zich het beste oriënteren op het kaartje en de routebeschrijving van de OU. Vanuit de OU kunt u makkelijk via de zijweg "Dovenrader Alee" de Hogeschool Zuyd bereiken. Hier worden de deuren naar het Atrium (waar ook de informatiemarkt plaatsvindt) geopend.

